


Výluka trolejbusů na Tomkově náměstí

přes stavbu velkého městského okruhu
Trolleybus transport restriction due to the
beltway construction at Tomkovo náměstí

OD SOBOTY **30. 4. 2022**
from Saturday

 Z důvodu výstavby další části velkého městského okruhu bude od ranních výjezdů **v sobotu 30. dubna 2022** po dobu přibližně dvou let přerušen provoz trolejbusů **mezi Tomkovým náměstím a Starou osadou**.

*Due to the construction of another part of the city beltway, trolleybus transport between **Tomkovo náměstí** and **Stará osada** will be interrupted **from Saturday 30 April 2022** for approximately two years.*

25 Trolejbusové linky **25** a **26** budou v provozu pouze v úseku **Starý Lískovec, Osová / Nový Lískovec, Kamenný vrch – Tomkovo náměstí** a dále pojedou odklonem do zastávky **Vozovna Husovice**. Nejpозději **od pátku 1. července 2022** se předpokládá následující etapa výluky, při níž budou trolejbusové linky **25** a **26** odkloněny od zastávky **Provozničkova** do smyčky **Štefánikova čtvrť**.

*Trolleybus lines **25** and **26** will operate only between **Starý Lískovec, Osová / Nový Lískovec, Kamenný vrch – Tomkovo náměstí**, from where they will be diverted to **Vozovna Husovice**. During the next phase, which is expected to begin **on Friday 1 July 2022**, lines **25** and **26** will be diverted from the stop **Provozničkova** to **Štefánikova čtvrť**.*

27 Pro obsluhu Vinohrad a Líšně bude zavedena trolejbusová linka **27** v trase **Stará osada – Pálavské náměstí – Novolišeňská – Jírova**.


*To provide transport to Vinohrady and Líšeň, trolleybus line **27** will operate between **Stará osada – Pálavské nám. – Novolišeňská – Jírova**.*

53 Spoje autobusové linky **53**, vedené běžně do smyčky **Štefánikova čtvrť**, budou ukončeny již v zastávce **Halasovo nám.**. *Connections of bus line **53**, terminating normally at **Štefánikova čtvrť**, will be shortened to the stop **Halasovo náměstí**.*

57 Autobusová linka **57** bude ze zastávky **Merhautova** prodloužena po původní trase linek **25** a **26** na **Pálavské náměstí** (zároveň se ruší vedení vybraných spojů linky **57** do Obřan). Autobusy linky **57** na této prodloužené trase nebudou zajižďet na Starou osadu – pro cestu **mezi Tomkovým náměstím a Starou osadou** využijte okružní autobusové linky **44** a **84**. *Bus line **57** will be extended from the stop **Merhautova**, following the former route of lines **25** and **26** to **Pálavské náměstí** (there will be no more extended connections of line **57** to Obřany). Buses on line **57** will not serve the stop **Stará osada**, for travelling **between Tomkovo náměstí** and **Stará osada**, use the circle bus lines **44** and **84**.*

72 Ve špičkách pracovních dnů bude v provozu autobusová linka **72** v trase **Technologický park – «Kolejní» / «Edisonova» – Záhřebská – Královo Pole, nádraží – Halasovo náměstí – Štefánikova čtvrť – Tomkovo náměstí – Maloměřický most – Obřany, sídliště**. V úseku mezi zastávkami **Technologický park** a **Štefánikova čtvrť** tak nahradí zkrácené spoje linky **53**, v úseku mezi zastávkami **Tomkovo náměstí** a **Obřany, sídliště** pak nahradí zrušené spoje linky **57**.







*During the workday peak hours, new bus line **72** will serve the route listed above, replacing the shortened section of line **53** as well as the abolished connections of line **57** to Obřany.*

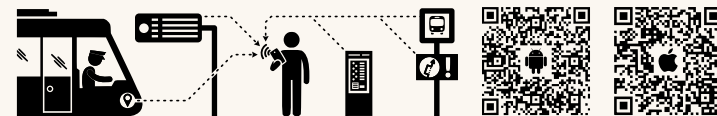
 Přestup mezi linkami **25, 26, 44, 57, 72** a **84** bude možný v zastávce **Merhautova** (nejpozději od července, po změně trasy trolejbusových linek, pak v zastávce **Štefánikova čtvrť**). *Transfer between lines **25, 26, 44, 57, 72** and **84** will be possible at the stop **Merhautova** (from July, when the trolleybus lines will have been diverted, transfer will be possible at the stop **Štefánikova čtvrť**).*

i Věnujte pozornost infopanelům na jednotlivých zastávkách a sledujte informační kanály DPMB.

For updated information, pay close attention to the infopanel at individual stops and check the official DPMB infosources.

INFORMAČNÍ KANÁLY DPMB DPMB infosources

-  www.dpmb.cz | oficiální stránky – official site
-  fb.com/dpmbaktualne | informace o MHD – information feed
-  @DPMBaktualne | aktuální informace o MHD v češtině
-  @DPMBnow | public transport information feed in English
-  mapa.idsjmk.cz | poloha vozů MHD – live public transport map
-  DPMBinfo | mobilní aplikace zdarma – free mobile app



TOMKOVO NÁMĚSTÍ mapa přestupního uzlu — connection hub map

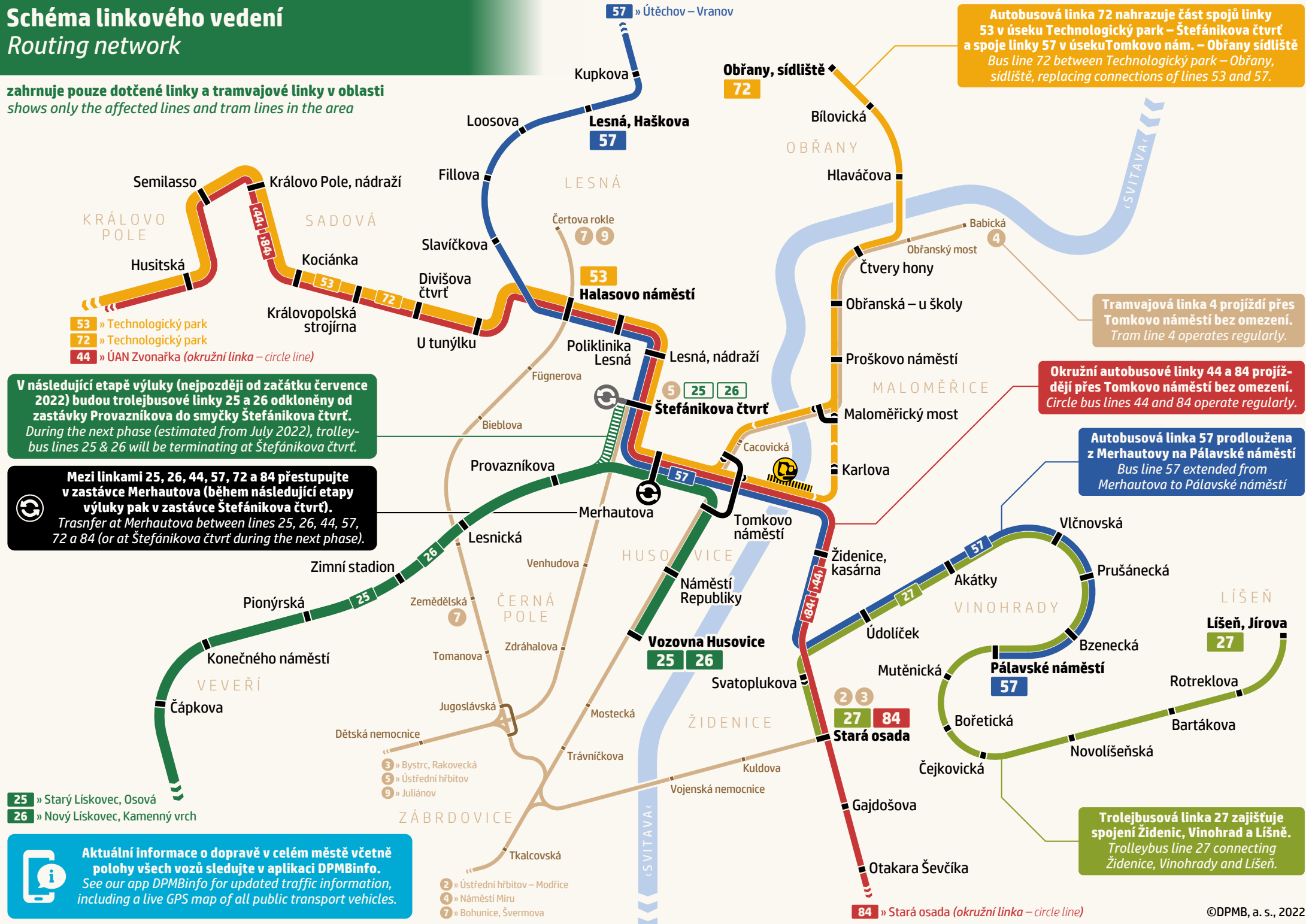


Jezdíme pro vás 

Schéma linkového vedení

Routing network

zahrnuje pouze dotčené linky a tramvajové linky v oblasti
shows only the affected lines and tram lines in the area



Autobusová linka 72 nahrazuje část spojů linky 53 v úseku Technologický park – Štefánikova čtvrť a spoje linky 57 v úseku Tomkovo nám. – Obřany sídliště
Bus line 72 replacing connections of lines 53 and 57.

Tramvajová linka 4 projíždí přes Tomkovo náměstí bez omezení.
Tram line 4 operates regularly.

Okružní autobusové linky 44 a 84 projíždějí přes Tomkovo náměstí bez omezení.
Circle bus lines 44 and 84 operate regularly.

Autobusová linka 57 prodloužena z Merhautovy na Pálavské náměstí
Bus line 57 extended from Merhautova to Pálavské náměstí

V následující etapě výluky (nejpozději od začátku července 2022) budou trolejbusové linky 25 a 26 odkloněny od zastávky Provozničkova do smyčky Štefánikova čtvrť.
During the next phase (estimated from July 2022), trolleybus lines 25 & 26 will be terminating at Štefánikova čtvrť.

Mezi linkami 25, 26, 44, 57, 72 a 84 přestupujte v zastávce Merhautova (během následující etapy výluky pak v zastávce Štefánikova čtvrť).
Transfer at Merhautova between lines 25, 26, 44, 57, 72 a 84 (or at Štefánikova čtvrť during the next phase).

25 » Starý Lískovec, Osová
26 » Nový Lískovec, Kamenný vrch

Aktuální informace o dopravě v celém městě včetně polohy všech vozů sledujte v aplikaci DPMBinfo.
See our app DPMBinfo for updated traffic information, including a live GPS map of all public transport vehicles.

2 » Ústřední hřbitov – Modřice
4 » Náměstí Míru
7 » Bohunice, Švermova

84 » Stará osada (okružní linka – circle line)